

Условные обозначения:

4 - позиция элемента озеленения

3 - количество

Примечания:




1. Ведомость зданий и сооружений см.л. 12.
2. Условные обозначения см.л.5.
3. Ширина велодорожек 1,5м. Устраиваются велодорожки в основном вдоль проездов и как путь движения в рекреационную зону.
4. Ширина тротуаров как правило 1,5м. Устраиваются тротуары в основном вдоль проездов, велодорожек или как продолжение существующих. С западной стороны дома, вдоль проезда устраивается технический тротуар шириной 0,75м.
5. В таблице приведены только вновь запроектированные объемы.

Ведомость тротуаров, дорожек и площадок

Поз.	Наименование	Тип	Количество	Примечание
1	Проезды, м ²	IV	56,14	КГП-20.2010ДР л.3
2	Велодорожки, м ²	5	35,95	КГП-20.2010ДР л.9
3	Тротуары, м ²	5	-	
4	Площадка для занятий физкультурой, м ²	12	-	6614(мкр№1)-ГП (прил.) л.1
5	Площадка для игр детей, м ²	12	-	
6	БР 100.30.15, п.м.		19,8	КГП-20.2010ДР л.12, 13
7	БР 100.20.8, п.м.		20	

Ведомость элементов озеленения (табл.2)

Поз.	Наименование породы или	Взраст, лет	Кол-во	Примечание
1	Газон, м ²		391,91	
2	Сосна обыкновенная, шт.		1	
3	Кизильник, п.м./шт. (5шт./1п.м.)		-	
4	Рябина обыкновенная, шт.		1	
5	Липа крупнолистная, шт.		1	
6	Цветники, клумбы, миксбордеры, рокарии, м ²		-	
7	Пузыреплодник желтолистный, п.м.		-	
8	Пузыреплодник Диаболо, п.м.		-	

					2017	6614 (мк№1) – ГП			
						Разработка проекта благоустройства 1-го микрорайона Восточного жилого района Анжера-Судженского городского округа			
Изм.	Колуч	Лист	№Док.	Подпись	Дата	Участок 20	Стадия	Лист	Листов
Разработал	Струкова				23.08		п	7.20.1	
Проверил	Тараданова								
Рук. гр.	Копцева					Разбивочный план. План покрытий. План озеленения. М 1 : 500. Ведомость тротуаров, дорожек и площадок. Ведомость элементов озеленения. Участок 20	ООО ПИ "КУЗБАССГОРПРОЕКТ"		
ГИП	Александрович								
Н. контр.	Криболов								